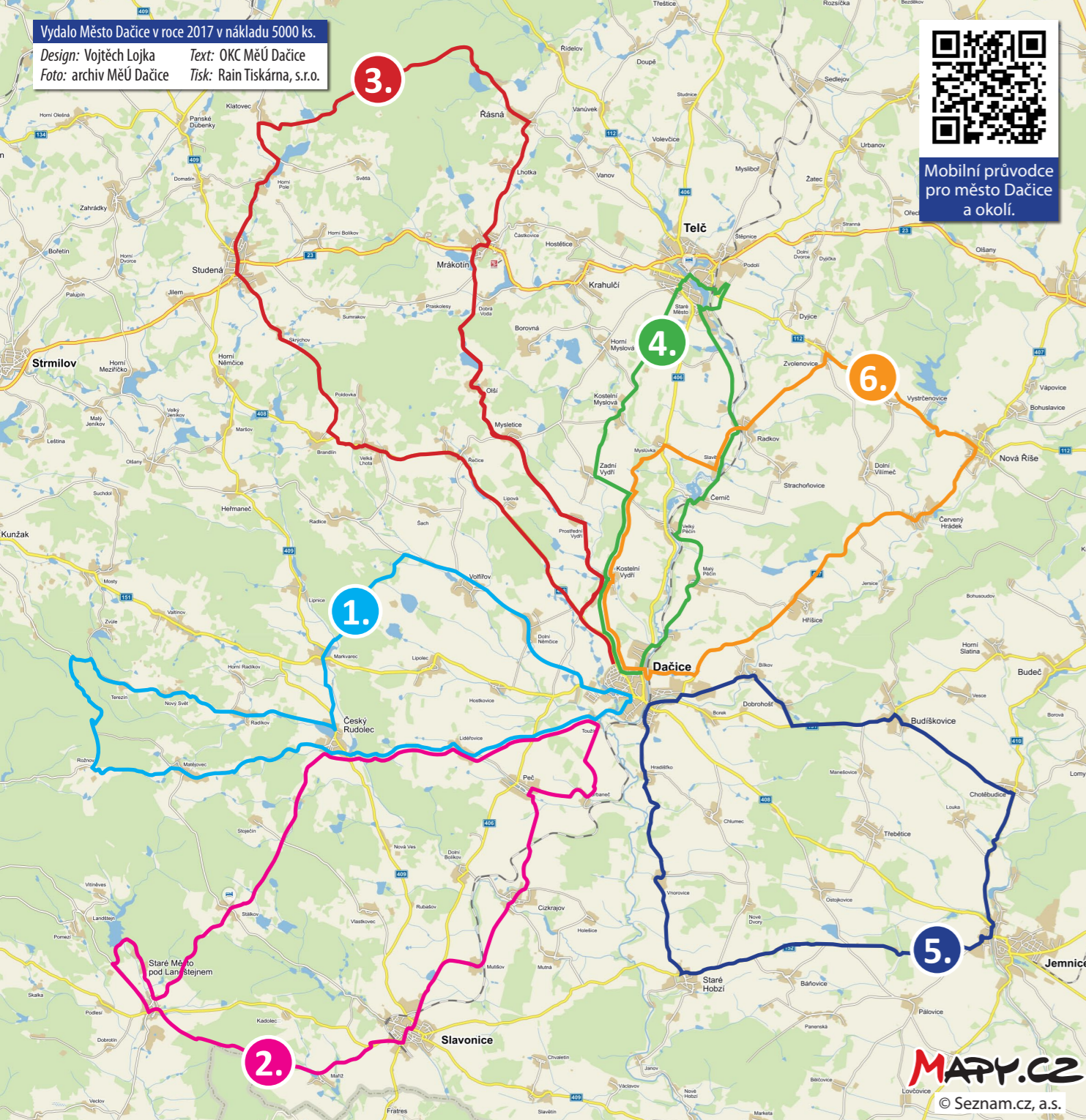


Vydalo Město Dačice v roce 2017 v nákladu 5000 ks.

Design: Vojtěch Lojka Text: OKC MěÚ Dačice
Foto: archiv MěÚ Dačice Tisk: Rain Tiskárna, s.r.o.



Mobilní průvodce
pro město Dačice
a okolí.



MAPY.CZ
© Seznam.cz, a.s.

Elektrokolo si můžete dobít v Kancnýřově sadu na Palackého náměstí (park pod IC Dačice).



klášter v Kostelním Vydří



rozhledna Oslednice



dačická rybníční kaskáda



Telč



židovský hřbitov ve Velkém Pěčíně



Malý Pěčín



řeka Dyje a objekt bývalého mlýna v Dačicích

4. Do Telče na vyhlídku z Oslednice 31 km

Dačice – Kostelní Vydří – Zadní Vydří – Kostelní Myslová – Telč – Radkov – Slaviboř – Velký Pěčín – Malý Pěčín – Dačice

ZAJÍMAVOSTI V OKOLÍ TRASY:

- **Dačická rybníční kaskáda a Kostelní Vydří** - viz zajímavosti na trase 3.
- **Vojtův vrch** - ve zdejších lesích bylo napočítáno 1 500 mravenišť.
- **Židovský hřbitov u Velkého Pěčina** - v tzv. Špitálském lese; nejstarší náhroby ze 17. století, poslední z roku 1879, poté byl založen nový židovský hřbitov v Telči.
- **Telč** - náměstí lemované měšťanskými domy s podloubím bylo společně se zámek v r. 1992 zapsáno na seznam světového dědictví UNESCO; široká nabídka ubytování a stravování; kulturní akce.
- **Rozhledna Oslednice** - kovová rozhledna vysoká 34,45 m; cesta k ní vede kolem nádraží v Telči, asi 500 m od železničního viaduktu po žluté turistické znače.
- **Přírodní památka Černický rybník** - výměra 23 ha, vodní plocha 10 ha; na soutoku M. Dyje a Myslůvky; důležitá lokalita vod. ptactva v otevřené krajině.
- **Jockey Club Malý Pěčín** - jízda kočárem, jízda v sedle terémem či v jízdně, speciální sportovní trénink, exkurze chovu českého teplotkreníka, jízda na ponících a prohlídka malých hospodářských zvířat pro nejmenší.
- **Železniční trať Telč-Dačice-Slavonice** - stavba začala v červenci 1901. Několik tisíc dělníků s primitivní mechanizací pak dokončilo stavbu o 9 měsíců dříve, než se čekalo, neboť mírná zima na přelomu let 1901 a 1902 umožnila nepřerušit práci. Trať byla slavnostně uvedena do provozu 7. září 1902 jízdu zvláštního vlaku.

5. Kolem mlýnů na Moravské Dyji do královského města Jemnice 38 km

Dačice – Staré Hobzí – Jemnice – Chotěbudice – Budiškovice – Bílkov – Dačice

ZAJÍMAVOSTI V OKOLÍ TRASY:

- **Moravská Dyje** - pramení asi 4 km od Třeště ve výšce 635 m n. m.; protéká Dačicemi, v Písečném opuští ČR a v Rakousku se u Raabsu spojuje s rakouskou Dyjí (Thaya), u Drosendorfu se opět vrací do Čech a pokračuje na Moravu. Její tok je dlouhý 68 km. Jako přírodní památka je součástí naučné stezky, která propojuje přírodní zajímavosti v Dačicích a blízkém okolí. Přístřešek s lavičkou a stolkem a inf. tabule s výčtem význ. živočichů a rostlin, se nachází na místě zvaném Valcha.
- **Mlýny na Moravské Dyji (Vydří stezka - 9 zastávek)** - z Dačice do Starého Hobzí na řece Dyji míjíte několik více či méně zachovalých vodn. mlýnů: Frelův, Hejbalův, Spálený, Wölflův a Loucký.
- **Staré Hobzí** - kostel Nanebevzetí P. Marie; barokní dvoupatrový zámek s anglickým parkem (v soukromé vlastnictví), přístupný veřejnosti.
- **Jemnice** - moravské město zažilo největší rozkvět ve středověku, kdy bylo královským horním městem; v zámku z let 1661 - 1774 se nachází vojenské muzeum; upravený židovský hřbitov; dochované hrady s 3 baštami a 2 barbakány; severně od města hrobka knížecí rodiny Pallavicini z let 1900 - 1902.
- **Budiškovice** - zámek v obci z roku 1681 spolu s parkem a oborou z 18. století se vzácnými druhy stromů tvoří památkově chráněný komplex.



klášter v Nové Říši



Magdalena



Bohuslavice

6. Za kláštery do Kostelního Vydří a Nové Říše 32 km

Dačice – Hříšice – Červený Hrádek – Nová Říše – Zvolenovice – Radkov – Slaviboř – Myslůvka – Kostelní Vydří – Dačice

ZAJÍMAVOSTI V OKOLÍ TRASY:

- **Nová Říše** - premonstrátský klášter z r. 1211, původně ženský, v roce 1641 byl osazen mužskými členy; kostel sv. Petra a Pavla z let 1677 - 1707, možnost prohlídky v sezóně (jinak po tel. domluvě) knihovny, hudebního sálu, kaple sv. Anny, bývalých opatských pokojů a síně rodáků - hudebních skladatelů bratří Vranických, Jana Nováka a básníka Otokara Březiny.
- **Magdalena** - kaplička sv. Magdaleny ze 17. století (stojí u silnice Nová Říše-Krasonice); přestavěná na hájovnu; obklopují ji hluboké lesy s četnými mraveništi.
- **Bohuslavice** - rekreační komplex nabízí jezdecké centrum a vozatajské služby, chová hospodářská zvířata (husy, pávy, krocany, bílé osly, poníky...), které si mohou návštěvníci zdarma prohlédnout; součástí areálu je penzion s restaurací, obchod se suvenýry, dětské hřiště a seniorepark.
- **Kostelní Vydří** - viz zajímavosti na trase 3.



Staré Hobzí



Jemnice

Na kole kolem Dačic



Infocentrum Dačice
Palackého nám. 1/I, 380 13 Dačice
+420 384 401 265, info@dacice.cz
www.dacice.cz

1. Na Zvůli za koupáním v přírodě 42 km

Dačice – Toužín – Liděřovice – Český Rudolec – Matějovec – Rožnov – Zvůle – Radíkov – Český Rudolec – Markvarec – Volfířov – Dačice

ZAJÍMAVOSTI V OKOLÍ TRASY:

- **Přírodní park Česká Kanada** - přitažlivá krajina s pěknými přírodními scenériemi, rozlehlými lesy, loukami a pastvinami, rybníky a balvany; také díky drsnějšímu podnebí se podobá Kanadě na americkém kontinentu; jádro České Kanady leží mezi Kunžákem, Novou Bystřicí a Slavonicemi.

- **Přírodní památka Toužinská stráně** (3,07 ha) - společenství suchomilných rostlin stepního charakteru; výskyt přes 600 druhů motýlů, vzácné druhy broků a plazů; stráně jsou součástí naučné stezky, která propojuje přírodní zajímavosti v Dačicích a blízkém okolí - informační tabule na jednotlivých zastávkách jsou tvořeny popisem daného místa s výčtem významných živočichů a rostlin, které se zde vyskytují, přístřešek se stolem a lavičkou poslouží ke krátkému odpočinku.

- **Kostel sv. Linharta v Liděřovicích** - gotický kostel ze 14. století, jeden z nejstarších ve střední Evropě; před hřbitovem stojí kamenný kříž z roku 1847.

- **„Malá Hluboká“ v Českém Rudolci** - původně tvrz, v pol. 19. stol. přestavěná na novogotický zámek. Dlouho chátral, v současné době se rekonstruuje, v létě přístupný veřejnosti. IC v místě je otevřené v červenci a srpnu.

- **Zámecký pivovar Český Rudolec** - novodobý pivovar v České Kanadě otevřen v r. 2015. Mladinová pánev a scezovací kád' (lidově „měděné varny“) se nachází přímo v restauraci v budově Zámeckého penzionu. V restauraci je k dispozici dětský koutek. Po předchozí telefonické domluvě je možná prohlídka pivovaru.

- **Matějovec** - v obci barokní jednolodní kostel sv. Oldřicha a Linharta z 18. stol., který byl postaven majitelem Rudolce Františkem Alexandrem Hartlem, před kostelem stojí kamenný kříž z r. 1825; možnost koupání v Hladovém rybníku.

- **Bizoní farma v Rožnově** - penzion, restaurace, dětské hřiště a wellness centrum; možnost vydat se romantickou alejí k rybníku nebo se nechat dovézt přímo mezi stádo bizonů a prohlédnout si je z blízka.

- **Rybník Zvůle** - rybník o rozloze 10 ha s písečnými plážemi vhodný ke koupání; možnosti sportovního využití, ubytování i občerstvení.

- **Ďáblova prdel** - kamenný útvar ve tvaru lidského pozadí nedaleko rozhledny U Jakuba; cesta k ní od rozhledny dobře značena.

- **Rozhledna U Jakuba** - dřevěná rozhledna se nachází na Havlově hoře u obce Valtínov. Je vysoká 40,7 m a její tvar připomíná tužku; je přístupná buď z obce Valtínov nebo od Nového Světa. V roce 2016 byl kolem rozhledny zřízen poměrně rozsáhlý lesopark, kde si přijdou na své hlavně děti (hřiště, lezecká stěna, chodby, permiková chaloupka, bludiště, trampolína, teepee) a nová naučná stezka s interaktivními prvky. V přízemí rozhledny najdete i občerstvení a v sezóně se tu koná řada kulturních akcí.

- **Židovský hřbitov v Markvarci** - z konce 18. století, v lese jihovýchodně od obce; náhrobky většinou z 1. pol. 19. století; pohřbívalo se zde do r. 1939.

- **Přírodní památka Olšina u Volfířova** (5,81 ha) - soubor přirozených porostů submontánních potočních a prameništích olšin s velmi početnou populací bledule jarní s významnou mokřadní entomofaunou.

- **Volfířov** - kolem r. 1300 postaven původně raně gotický kostel sv. Petra a Pavla.




Toužín




Český Rudolec

Liděřovice



Hladový rybník

Rožnov



Ďáblova prdel u Valtínova

U Jakuba



rybník Zvůle

2. Na románský hrad Landštejn přes zapomenutou Maříž 46 km

Dačice – Urbaneč – Peč – Cizkrajov – Mutišov – Slavonice – Maříž – St. Město pod Landšt. – Landštejn – Stálkov – Peníkov – Č. Rudolec – Liděřovice – Toužín – Dačice

ZAJÍMAVOSTI V OKOLÍ TRASY:

- **Cizkrajov** - dominantou obce je kostel sv. Petra a Pavla; na hřbitově se nachází černý litinový kříž z roku 1835 pocházející z bolíkovských železáren.

- **Bolíkovské železárnny** - založeny v r. 1810; vyráběné kotle, hrnce, desky a ozdobné kříže byly pro svou kvalitu prodávány i v Praze, Vídní a Štýrském Hradci. Ukázky litinových výrobků železáren jsou uloženy v muzeích v Dačicích a Telči, sbírku restaurovaných litinových křížů mají na hřbitově v rakouské obci Thaya. V r. 1878 pec zanikla. V bolíkovském údolí jsou na žluté turistické značce dosud zachovány zbytky pecí („sklípký“), zbytky kamen. zdíva, strusková halda a příkop, pozůstatek po vodním náhonu. Nyní je ale místo značně zarostlé a nepřehledné.

- **Židovský hřbitov u Dolního Bolíkova** - založen koncem 18. století jihozápadně od obce pro silnou židovskou obec. Židovská synagoga v obci zbořena kolem r. 1900.

- **Cyklostezka Slavonice – Dobersberg** - po 70 letech se vrátil provoz na železniční trať mezi Slavonicemi a rakouským Dobersbergem. Vlaky tu jezdily od počátku 20. století do konce druhé světové války, se železnou oponou se spojení přerušilo. Nyní zde byla zbudována 13 km dlouhá cyklostezka, která vede částečně po bývalém železničním náspu. Díky tomu zde není převýšení a vhodná je tak i pro rodiny s dětmi. Na kole, bruslích či koloběžce můžete obdivovat zdejší krásnou krajinu plnou lesů a potoků. Na stezku se napojíte na vlak. nádraží ve Slavonicích.

- **Montserrat** - původní kaple P. Marie Bolestné, v letech 1712 - 1716 přestavěná na barokní kostel po vzoru kostela ve španělském Montserratu.

- **Slavonice** - památková rezervace s goticko-renesančními domy (ojedinělé sklípkové klenby, bohatá sgrafitová výzdoba); přístupné podzemí; široká nabídka ubytování a stravování; kulturní akce.

- **Mařížská keramika** - vesnička Maříž, v dobách nedávno minulých za železnou oponou odsouzena k zániku, je nyní magnetem pro turisty zejména díky keramice. V keramické dílně si může každý namalovat svůj vlastní hrnek.

- **Trojmezí** - hraniční kámen na pomezí Čech, Moravy a Rakouska.

- **Landštejn** - románský hrad s historií plnou nejasností je stále předmětem archeolog. výzkumu; od dubna do října hrad přístupný (prohlídka bez průvodce).

- **Vodní nádrž Landštejn** - 2,5 km severozápadně od obce Staré Město pod Landštejnem, vznikla v r. 1973. Slouží k zajištění proti povodni a jako zdroj pitné vody pro okolí. Hráz je kamenitá, dlouhá 376 m a 23,4 m vysoká od dna nádrže. Zatopená plocha činí 40,5 ha. Přístup na hráz a k nádrži není dovolen.

- **Grázlova jeskyně** - jeden z cílů Grázlovy stezky, kde se na počátku 19. století skrýval a loupil obávaný „grázl“ Johann Georg Grasel.

- **Vodní pila Peníkov** - unikátní technická památka, celodřevěná vodní pila z první třetiny 19. století na spojnicí cest mezi obcemi Český Rudolec a Stálkov.

- **„Malá Hluboká“ v Českém Rudolci** - viz. zajímavosti na trase 1.

- **Zámecký pivovar Český Rudolec** - viz. zajímavosti na trase 1.

- **Kostel sv. Linharta v Liděřovicích** - viz. zajímavosti na trase 1.



Landštejn



Cizkrajov

Dolní Bolíkov



vodní pila v Peníkově

Montserrat



Maříž

Slavonice



vodní nádrž Landštejn

3. Kolem Javořice pro náročné cyklisty 56 km

Dačice – Kostelní Vydří – Mysletice – Mrákotín – Lhotka – Řásná – Klatovec – Studená – Velká Lhota – Řečice – Dačice

ZAJÍMAVOSTI V OKOLÍ TRASY:

- **Kostelní Vydří** - dominantou obce je karmelitánský klášter s kostelem Panny Marie Karmelské; klášter obývají mniši a v jeho areálu se nachází karmelitánské nakladatelství; proti klášteru hrobka Dalbergů - pánů z Dačic, založena v roce 1914; před klášterem památné karmelitánské lípy - zastavení naučné stezky; v dolní části obce kamenný most se sochami sv. Jana Nepomuckého a sv. Josefa z roku 1731 a gotický kostel Navštívení P. Marie.

- **Bradlo** - vrch (681 m n. m.), pod vrcholem rozhled na Telčsko a Dačicko.

- **Dobrá Voda** - původně hornická osada, součástí byly Lázně Jáchymovy z počátku 17. stol., na jejich místě stojí nyní penzion; raně barokní kostel sv. Jáchyma pochází z r. 1682. V roce 2005 byl u kostela zřízen pomník někdejšími stříbrným dolům, který je tvořen kamenem s reliéfem permonika.

- **Praskolesy** - dominantou je 800 let stará lípa s obvodem kmene 10,5 m; uvnitř stromu instalována dřevěná zvonice.

- **Mrákotínská žula** - těžba žuly v okolních lomech; žulový monolit z Mrákotína umístěn na 3. nádvoří Pražského hradu podle návrhu architekta J. Plečnika, kde byl vztýčen u příležitosti 10. výročí vzniku Československa.

- **Přírodní rezervace Štamberk** - zřícenina středověkého hradu Štamberk (správně Štemberk) z r. 1356 a množství balvanů tvořících „kamenné moře“.

- **Přírodní rezervace Velký pařezitý rybník** - rybník umožňuje koupání

- **Javořice** - nejvyšší vrchol Českomoravské vrchoviny (837 m n. m.); 162,5 m vysoký televizní vysílač z r. 1989, který nahradil původní z r. 1961.

- **Lesní Studánka Páně** - odpočinkové místo pod vrcholem Javořice připomínající tajná bohoslužebná shromáždění pronásledovaných evangeliků.

- **Národní přírodní rezervace Zhejral** (výměra 26,99 ha) - rybník je krajinným segmentem s vysokou ekologickou a estetickou hodnotou; pestrá vegetace. Dle nedávného entomologického výzkumu se zde vyskytuje na pět set druhů motýlů.

- **Studená** - rodiště a působiště spisovatelky vesnických románů Vlasty Javořické a zakladatelů tradice masného průmyslu na jihozápadní Moravě - Františka a Jana Satrapových.

- **Chytrv** - rybník umožňuje koupání.

- **Hadrava** - vodní nádrž u Řečice využívána ke koupání.

- **Velká Lhota** - dva evangelické kostely - dolní z r. 1784, horní z r. 1873; v rámci tolerančního patentu vydaného r. 1781 císařem Josefem II. zde vznikly dvě protestantské církve (luterská a reformovaná), každá měla svůj vlastní kostel a faru.

- **Dačická rybníční kaskáda** - je ojedinělá nejen na Dačicku, ale v rámci celého území našeho státu. Tvoří ji 19 rybníků, kolem 10 z nich vede cesta, kterou si místní obyvatelé oblíbili k vycházkám v každém ročním období. Na konci cesty lze pokračovat po silnici do blízkého K. Vydří. Kaskáda je součástí naučné stezky, která poukazuje na přírodní zajímavosti v Dačicích a blízkém okolí (celkem 11 zastávek), zde jsou to 3 zastávky s inf. systémem - výčtem významných živočichů a rostlin, které se zde vyskytují. Lokalita patří mezi nejvýznamnější v tomto regionu z hlediska výskytu vodního ptactva, obojživelníků i mokřadních společenstev rostlin.



rybník Chytrv



Studánka Páně

Velká Lhota



Dobrá Voda

Javořice



Studená