

Na kole po stopách husitů



2.

Cyklovýlet z Dačic na Landštejn přes vypálenou vesnici



Osobnost husitského hnutí:

Jan Hvězda z Vícemilic (zvaný Bzdinka)
(† 17. 10. 1425)


Jeden z neoddanějších druhů neporazitelného vojevůdce Jana Žižky z Trocnova. Zůstal mu věrný až do jeho smrti. Pocházel z Čáslavska a patřil mezi nižší šlechtu, je typickým příkladem toho, kam až revoluční vlna mohla vynést chudého zemana. Sehrál roli při převratu v Praze, který zosnoval Jan Želivský a Hvězdu pak prosadil jako hejtmana celého pražského souměstí. V letech 1422 – 1423 byl tábořským hejtmanem, neboť Praha nekompromisně směřovala k ukončení Želivského diktatury. Při tažení na Moravu v létě 1423 se připojil k Žižkovi a působil pak jako hejtman v Hradci Králové. Ve stejném roce varoval s knězem Ambrožem Žižku před možným atentátem, který osnovali přívrženci Jana Městeckého z Opocna. Slepému hejtmanovi pomáhal taktickými radami při jeho válečných akcích. Po Žižkově smrti v roce 1424 se vrátil opět na Tábor, kde byl vrchním hejtmanem v letech 1424 – 1425. Při obléhání Mladé Vožice utrpěl Hvězda zranění, kterému podlehl.

Kontakty:

CYKLO-SPORT Petr Kunkal, Dačice – servis a půjčovna jízdních kol, tel. 384 423 377, 602 471 641

CYKLOSPORT SERVIS U ČÁPŮ, Slavonice – servis a půjčovna jízdních kol, tel. 606 133 522, 728 828 837

ČD, železniční stanice Dačice – tel. 725 022 018



INFOCENTRUM DAČICE

Palackého nám 1/I
380 13 Dačice
+420 384 401 265
info@dacice.cz

www.dacice.cz



NEPRODEJNÉ. Vydalo Město Dačice v roce 2015, náklad 4.000 ks.
Tisk: RAIN TISKÁRNA, s.r.o. Foto a text: V. Lojka, Z. Králíková
Design: V. Lojka

Muzeum samorostů – soukromé muzeum v okolí hájenky a na zahradě u silnice Slavonice–Stálkov asi 1,5 km od Slavonic; více než 600 exponátů; přístupné celoročně.

✚ **Slavonice** – za husitských válek byl pravděpodobně vypálen **kostel Božího Těla (též Sv. Ducha) u Slavonic**; památková rezervace s goticko-renesančními domy (ojedinělé sklípkové klenby, bohatá sgrafitová výzdoba); přístupné podzemí; muzeum; široká nabídka ubytování a stravování; kulturní akce; IC v místě otevřené od května do října denně.

Židovský hřbitov u Dolního Bolíkova – založen koncem 18. století jihozápadně od obce při cestě do Vlastkovic pro silnou židovskou obec. Židovská synagoga v obci byla zbořena kolem r. 1900.

Bolíkovské železárny – založeny v roce 1810. Vyráběné kotle, hrnce, desky a ozdobné kříže byly pro svou kvalitu prodávány i v Praze, Vídni a Štýrském Hradci. Ukázky litinových výrobků železáren jsou uloženy v muzeích v Dačicích a Telči, sbírku restaurovaných litinových křížů mají na hřbitově v rakouské obci Thaya. V r. 1878 pec zanikla. V bolíkovském údolí na žluté turistické značce dosud zachovány zbytky peci („sklípky“), zbytky kamenného zdiva, strusková halda a příkop, pozůstatek po vodním náhonu. Nyní ale místo značně zarostlé a nepřehledné.


Cizkrajov – tvrz na severní straně obce uváděná kolem r. 1371, poškozena patrně kolem r. 1440, poté zanikla; dominantou obce je kostel sv. Petra a Pavla. Na hřbitově se nachází litinový kříž z roku 1835 pocházející z kdysi slavných blízkých bolíkovských železáren.

Montserrat – původní kaple P. Marie Bolestné – v letech 1712-1716 přestavěná na barokní kostel po vzoru kostela ve španělském Montserratu.

✚ **Staré Hobzí** – 1422 přitáhli husité, kteří dobývali nedalekou **Jemnici**; původně románský kostel Nanebevzetí P. Marie; barokní dvoupatrový zámek nyní v soukromém vlastnictví.



Pfaffenschlag



Pevnostní areál Slavonice

Zajímavosti v okolí trasy 2B):

Židovský hřbitov – nejstarší v okolí; 400 m od křižovatky na Stálkov; nyní kolem 140 náhrobků, nejstarší náhrobek z roku 1610; hřbitov byl vážně poškozen nacisty, ale v dalších letech opravován.

✚ **Landštejn** – románský hrad; původně strážní královský hrad pro zabezpečení zemské hranice, r. 1381 postoupil král Václav IV. Landštejn Konrádovi Krajířovi z Krajku. Krajířové se zapojili do husitských válek dokonce na obou stranách. Konrádův syn Lipold válčil s husity na katolické straně jako Zikmundův hejtman Budějovic a na odplatu **Jan Žižka mimo jiné zaútočil i na Landštejn**. Hrad je přístupný veřejnosti, prohlídka je bez průvodce, vyhlídková věž skýtá mimo jiné hezký pohled na vodní nádrž.

Vodní nádrž Landštejn – 2,5 km severozápadně od obce Staré Město pod Landštejnem; vznikla v r. 1973; slouží k zajištění proti povodni a jako zdroj pitné vody pro okolí; hráz je kamenitá, dlouhá 376 m a 23,4 m vysoká od dna nádrže; zatopená plocha činí 40,5 ha; přístup na hráz a k nádrži není dovolen.



Staré Město pod L.



Slavonice



vodní nádrž Landštejn

Projekt „Na kole po stopách husitů na Dačicku“ byl podpořen z Grantového programu **Jižní Čechy husitské** Jihočeského kraje.



Jižní Čechy
Husitské 2015


Vážení cyklisté, vítějte v Dačicích

a vydejte se s námi na netradiční výlet vhodný pro zdatné cyklisty! Rádi bychom vás pozvali na pátrání po stopách husitských bojovníků, jejichž tažení pod vedením hejtmana Jana Hvězdy z Vícemilic či samotného Jana Žižky znamenalo pro mnoho míst nenapravitelnou zkázu.



Trasa 2A) vede z Dačic přes Český Rudolec do Stálkova, dále na Pfaffenschlag, do Slavonic a přes Staré Hobzí zpět do Dačic. Pro náročnější cyklisty je rozšířena ze Stálkova o okruh 2B) na hrad Landštejn.

V Dačicích a okolí najdete četné ubytovací kapacity, odkud můžete výlet podniknout. Není vyloučena možnost úpravy trasy dle Vašich fyzických a časových možností či kombinace auta a trekového kola. Kola je možné si také zapůjčit v Dačicích i ve Slavonicích.





Slavonice a Dačice jsou propojeny železniční tratí s možností přepravy kol, osvěžit po náročné cestě se můžete na koupališti přímo v Dačicích, pro příznivce přírodního koupání je možné využít Dědkův rybník v blízkosti Pfaffenschlagu nebo rybník ve Starém Městě pod Landštejnem.



hrad Landštejn



Toužínské stráně



Zajímavosti v okolí trasy 2A):



Toužín – přírodní památka Toužínské stráně - společenství suchomilných rostlin stepního charakteru, výskyt vzácných druhů brouků a plazů, přes 600 druhů motýlů. Území (3,07 ha) ohraničeno bývalými lomy – západní lom je významnou geologickou lokalitou díky mimořádné složitosti vrásnění komplexu rulových hornin několika typů.

„Malá Hluboká“ v Českém Rudolci – původně tvrz, v pol. 19. století přestavěná na novogotický zámek, dlouho chátral, v současné době se rekonstruuje; v létě přístupný veřejnosti; turistické informační centrum v místě otevřené od května do září (od ST do NE).

Vodní pila Penikov – unikátní technická památka, celodřevěná vodní pila z 19. století na spojnici cest mezi obcemi Český Rudolec a Stálkov.

Graselova sluj – jeden z cílů Grázlovky stezky, která vede po obou stranách česko-rakouské hranice místy, kde se na počátku 19. století skrýval a loupil obávaný „grázl“ Johann Georg Grasel. Narodil se r. 1790 žebrače a rasovi a byl vůdcem loupežné bandy, které se obával celý kraj. Za rekordní počet loupeží a jiných deliktů byl v r. 1818 ve Vídni popraven. Dodnes žije v lidových písních a vyprávěních a jeho jméno se stalo synonymem pro pojmenování člověka špatného chování.

Pfaffenschlag – 5 km západně od Slavonic stávala ves, vzniklá počátkem 14. století, *zanikla patrně vypálením za tažení husitského vojska krajem mezi lety 1423 až 1432.*

Pevnostní areál Slavonice – areál 2 km západně od Slavonic na červené turistické značce, zahrnuje celkem devět bunkrů (řopíků) zrekonstruovaných do původní podoby, které byly zbudovány na obranu Československa proti útoku z nacistického Německa v letech 1935 – 1938, tři z nich jsou vybaveny původní výstrojí a výzbrojí; přístupné veřejnosti květen, červen, říjen o víkendu nebo jiný termín na objednávku, červenec a srpen otevřeno denně.



Montserrat



kostel Sv. Ducha